

## 「2025年 大阪・関西万博」開催決定 ～いのち輝く未来社会のデザイン～

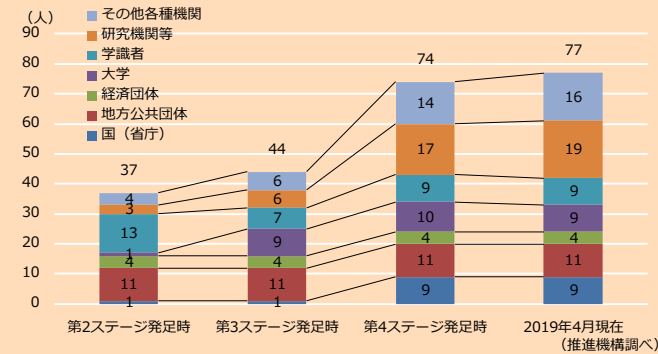


(出典:経済産業省)

### 都市運営

#### 各ステージの推進体制と構成員数

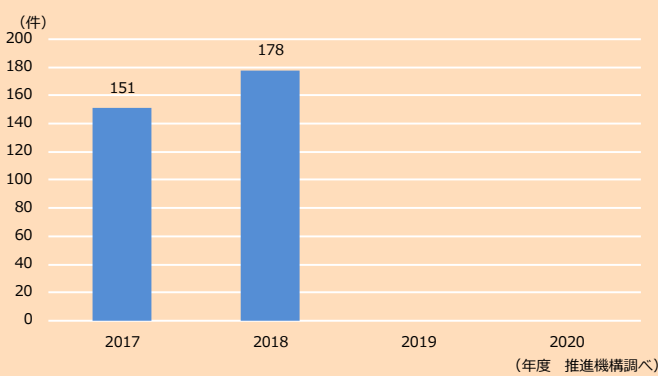
けいはんな学研都市「新たな都市創造会議」は、大学や立地機関他の参画が増加し、セカンドステージ推進会議に比べ構成員数は2倍に。



### 都市運営

#### マスコミを通じた情報発信件数

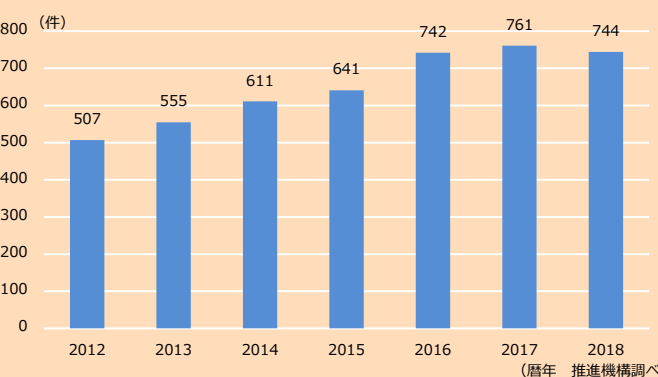
本都市の公的機関及び大学の 2018 年度の情報発信件数は 178 件。



### 都市運営

#### 「けいはんなポータル」投稿件数

本都市に関するさまざまな情報を広く発信するニュース投稿型ポータルサイト。2018年は2012年に比べ約1.5倍。



### SDGs 関連指標

持続可能な開発目標 (SDGs) を達成するために示された我が国の具体的施策にかかる指標に準じた、本都市内における該当指標。



**100万人当たりの研究者**  
本都市内では、  
'18.4.1 現在で 11 千人。  
<SDGs ターゲット : 9.5>

**海外との科学技術協力協定**  
本都市では、  
'19.3 未現在で 170 件。  
<SDGs ターゲット : 17.6>

**立地適正化計画**  
本都市 8 市町のうち、  
'19.5.1 現在で 2 市町が作成。  
<SDGs ターゲット : 11.3, 11.a>

### けいはんな学研都市「新たな都市創造プラン」

# けいはんな インジケーターマップ 2019

#### けいはんなインジケーターマップとは

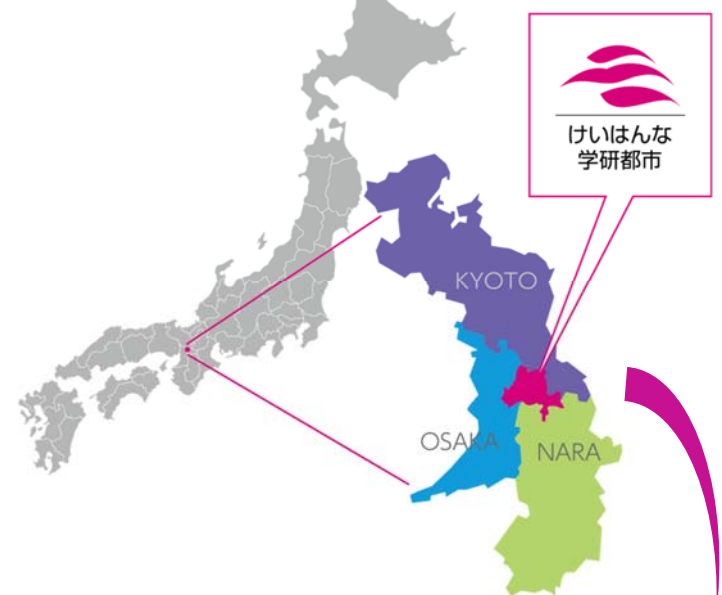
多様なステークホルダーによる、けいはんな学研都市全体を俯瞰的に評価する指標群。

けいはんな学研都市「新たな都市創造プラン」の様々な取組成果を、関係主体が共有し国内外へアピールすることで、けいはんな学研都市全体の価値を高めるとともに、取組成果を関係機関それぞれの事業活動の展開に活かすための取組。

持続可能な開発目標(SDGs)について、我国の優先課題として示された科学技術イノベーションやインフラ整備も対象としている。

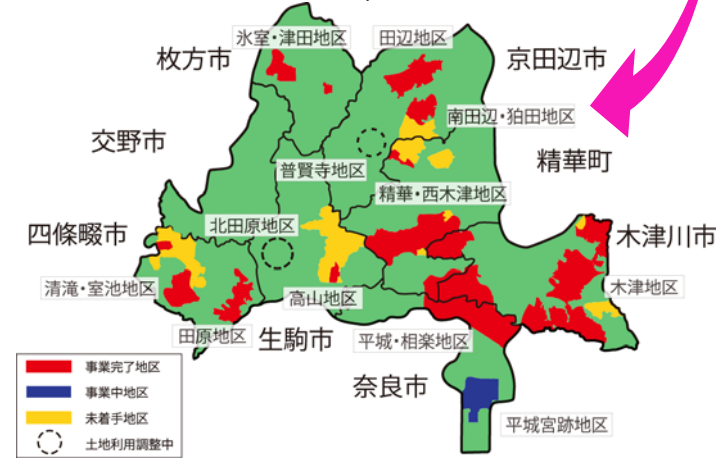
#### けいはんな学研都市の基礎情報

##### 【都市の位置】



##### 【各クラスターの整備状況】('19.3 現在)

学研都市全域 15,000ha  
内文化学術研究地区 3,600ha (12 クラスター)

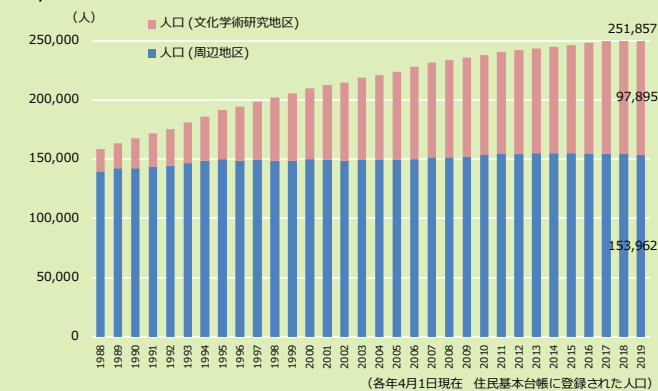


編集・発行 公益財団法人関西文化学術研究都市推進機構 【2019.05】

### 都市形成

#### 人口

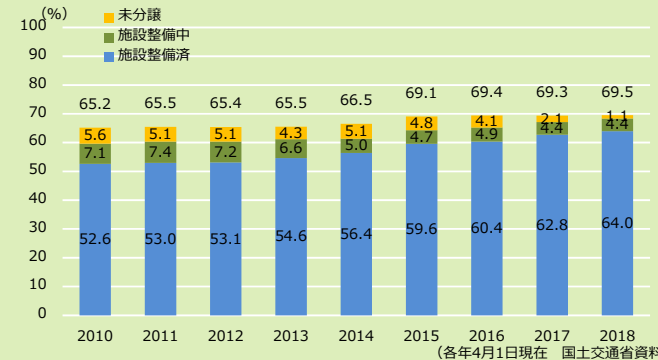
本都市内の人口は毎年増加しており、2019年4月現在で251,857人。



### 都市形成

#### 文化学術研究地区(クラスター)の整備率

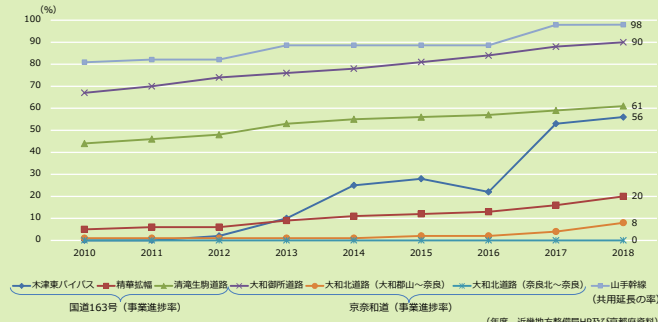
施設(文化学術研究施設、道路、公園、学校、住宅等)の整備進捗状況。整備した各種施設の敷地面積は、クラスター総面積の約6割。



### 都市形成

#### 道路整備進捗率

京奈和道大和北道路は 2019.3 起工式が開催され、奈良IC～郡山下ッ道 JCT において工事着手。山手幹線は宮津～菱田間 2018.3 開通により南北軸のクラスター間アクセスが向上。東西軸の学研都市連絡道路は着々と事業進行中。



### 国道163号 木津東バイパス・都市計画道路 東中央線の整備

木津中央地区のまちづくりを支援するほか、国道24号と国道163号の重複区間の慢性的な交通混雑緩和を目的に、2019年度に同時開通の予定。  
**木津東バイパス**

#### 東中央線(木津川渡河橋梁部)



(京都府 提供)

(近畿地方整備局 提供)



